



# Erasmus+

“International high 5 for teachers: rozwijam siebie i moich uczniów w Europie!”

# W ramach działania pod hasłem: „Jestem skuteczna bez podręcznika”

Zapraszam na prezentację o krajach  
niemieckojęzycznych przygotowaną wspólnie  
z uczniami naszej szkoły



# Niemcy



- ▶ Państwo federacyjne położone w zachodniej i środkowej Europie. Składa się z 16 krajów związkowych (landów), a jego stolicą i największym miastem jest Berlin. Z ponad 80 milionami mieszkańców jest najludniejszym krajem Unii Europejskiej. Jest to czołowe pod względem gospodarczym i politycznym państwo Europy. Po USA, Niemcy są drugim najbardziej popularnym celem migracji na świecie.

# Stolica Niemiec – Berlin

Berlin – Położony jest na Pojezierzu Brandenburskim (land Brandenburg) w Pradolinie Warszawsko–Berlińskiej pomiędzy rzeką Sprewą a Havelą.



# Brama Brandenburska

- ▶ Zabytkowa budowla w Berlinie jest jednym z charakterystycznych punktów miasta, zaprojektowanym przez niemieckiego architekta, pochodzącego z Kamiennej Góry. Brama Brandenburska jako symbol Pokoju i Wolności.



# Mur Berliński

System umocnień o długości ok. 156 km. Był on jednym z najbardziej znanych symboli zimnej wojny i podziału Niemiec.



# Oktoberfest

- ▶ „Dożynki chmielne” organizowane w Monachium w Bawarii (Niemcy). Oktoberfest odbywa się od 1810 roku, we wrześniu. Jest jednym z największych na świecie festynów ludowych. W ostatnich latach przeciętna liczba odwiedzających wynosiła sześć milionów ludzi. W trakcie trwania festynu spożywane jest około pięciu milionów litrów piwa, sprzedawanego tradycyjnie w litrowych kufiach tzw. Maßkrug.



# Zamek Heidelberg

- ▶ Heidelberg, położony w Badenii–Wirtembergii, to jedno z najpiękniejszych miast w Niemczech. Jego historia sięga aż II wieku p.n.e, gdy powstała tu pierwsza osada celtycka. Należy do nielicznych miast niemieckich, które nie zostały zniszczone w trakcie II wojny światowej. Turyści docenili tutejszy gotycko–renesansowy zamek, który znajduje się na górze Königstuhl.





# Katedra w Kolonii

- ▶ Katedra w Kolonii św. Piotra i Najświętszej Marii Panny jest największym kościołem w Niemczech i stanowi charakterystyczny element krajobrazu miasta. Budowano ją z przerwami od 1248 roku przez ponad 600 lat. Przez długi czas dzierżyła tytuł najwyższego budynku na naszym globie. Tutejszy Dzwon Świętego Piotra, potocznie nazywany Grubym Piotrkim, jest obecnie największym bijącym dzwonem na świecie.



# Neuschwanstein

Zamek Neuschwanstein – położony wśród szczytów bawarskich Alp. Znajdująca się tuż przy granicy z Austrią atrakcja powstała jako urzeczywistnienie wizji ekscentrycznego króla – Ludwika II. Zamek stał się prawdziwym symbolem nie tylko największego niemieckiego landu, ale także całego kraju.



# Jezioro Bodeńskie z wyspą Mainau

- ▶ Jezioro Bodeńskie leży u podnóża Alp, na granicy Niemiec, Austrii i Szwajcarii. W jego północno-zachodniej części znajduje się wyspa Mainau, która słynie z zachwycających ogrodów. Odwiedza je co roku ponad 1 milion turystów.



# Wyspa Muzeów w Berlinie

- ▶ Wyspa Muzeów, która stanowi punkt obowiązkowy wizyty w Berlinie. Muzeum im. Bodego, Muzeum Pergamońskie, Nowe Muzeum, Starą Galerię Narodową i Stare Muzeum tworzą jeden z najważniejszych kompleksów muzealnych nie tylko w Europie, ale na całym świecie.



# Österreich – Austria




# Stolica Austrii– Wiedeń

Wiedeń jest ośrodkiem administracyjnym, przemysłowym, handlowo-usługowym, akademickim, turystycznym i kulturalnym o znaczeniu międzynarodowym. Jest siedzibą austriackich urzędów centralnych (w tym parlamentu, prezydenta i rządu), związków wyznaniowych działających na terenie Austrii, a także licznych przedsiębiorstw, stowarzyszeń, organizacji i uczelni wyższych. Vienna International Centre jest jednym z czterech kompleksów, w których ulokowane są instytucje Organizacji Narodów Zjednoczonych. Miasto stanowi najważniejszy w skali kraju węzeł drogowy i kolejowy, posiada również międzynarodowy port lotniczy i sieć metra o znaczeniu międzynarodowym .



# Ciekwostki:

- ▶ Przyznanie Austrii suwerenności przez mocarstwa 11 maja 1955
- ▶ Gęstość zaludnienia wynosi 100 osób/km<sup>2</sup>.
- ▶ Najwyższy szczyt Grossglockner, 3798 m n.p.m.
- ▶ Najdłuższa rzeka Dunaj, 357 km
- ▶ Popularnymi sportami są piłka nożna, narciarstwo alpejskie, jazda na snowboardzie i skoki narciarskie.
- ▶ Narodową potrawą jest sznycel wiedeński
- ▶ Kraj ten jest około 4 razy mniejszy od Polski
- ▶ Średnia długość życia wynosi 79 lat



# Turystyka

- ▶ Turystyka w Austrii koncentruje się przede wszystkim na sportach zimowych. Jako kraj otoczony Alpami oferuje liczne możliwości uprawiania narciarstwa alpejskiego. W Austrii są rozmaite możliwości uprawiania turystyki zimowej, np. saneczkarstwo, kąpiele termalne, wędrowki na raketach śnieżnych itp. Ponadto w Austrii znajduje się 8 dostępnych dla turystów lodowców, które niezależnie od opadów śniegu umożliwiają białe szaleństwo przez cały rok.







# Austriacka odmiana języka niemieckiego

- ▶ potocznie *Österreichisch* – różnorodne formy wykorzystania języka niemieckiego na terenie Austrii, które odróżniają się od standardowych elementów literackiej wersji tego języka. Jego obszar występowania nie pokrywa się z granicami państwa austriackiego.
- ▶ Dla 88% Austriaków językiem ojczystym jest język niemiecki. Stanowi on także, zgodnie z ósmym artykułem konstytucji język urzędowy.



# Szwajcaria – Konfederacja Szwajcarska

Państwo federacyjne w Europie Zachodniej. Jest jednym z niewielu państw, w których obowiązują tak szeroko stosowane formy demokracji bezpośredniej. Szwajcaria od kongresu wiedeńskiego w 1815 roku jest państwem neutralnym. Do Organizacji Narodów Zjednoczonych przystąpiła dopiero 10 września 2002.





# Miasta



Największe miasta  
w Szwajcarii:

- Zurych
- Genewa
- Bazylea
- Lozanna
- Berno



# Alpy

- **Szwajcaria to oczywiście Alpy i nie tylko te pełne turystów i narciarzy, ale też magiczne, pokryte lodowcem Aletsch, który wije się wokół szczytów osiagających 3 i 4 tys. km n.p.m.**



# Szwajcaria krajem sportu

Szwajcaria to ojczyzna sportów zimowych, bo przecież większą część kraju zajmują wspaniałe **ALPY**. Ale nie tylko sporty zimowe tu się uprawia. Praktycznie każdy sport ma swoich zwolenników w tym kraju. Oczywiście sporty zimowe: narty, snowboard, hokej, są bardzo popularne.



# Liechtenstein


Liechtenstein położony jest nad górnym Renem , w Alpach. Cała granica zachodnia państwa przebiega wzdłuż biegu Renu, wschodnia zaś wyznaczana jest przez łańcuchy alpejskie.





# Podział administracyjny:

**Liechtenstein składa się z 11 gmin.**



Vaduz



Balzers



Gamprin



Mauren



Planken



Schellenberg



Schaan



Triesen



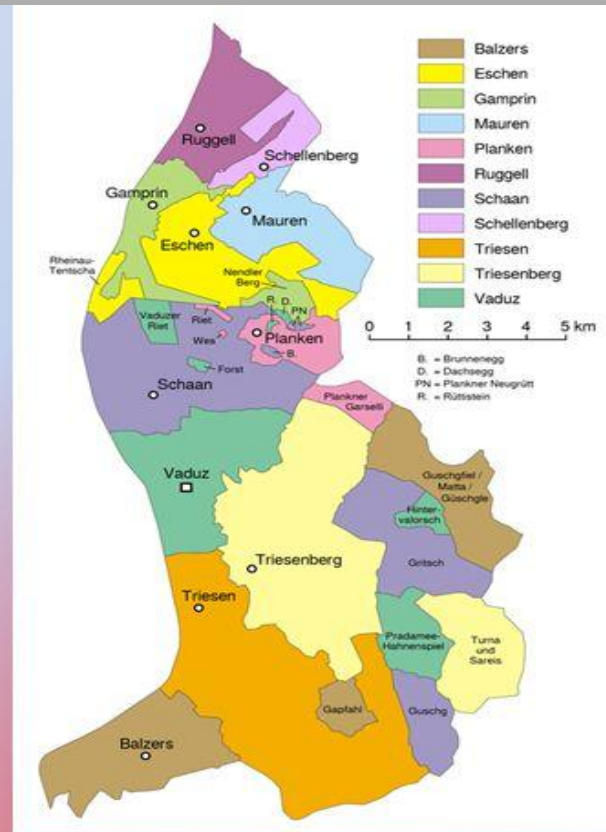
Triesenberg



Ruggell



Eschen



# Język urzędowy

- ▶ Językiem urzędowym Liechtensteinu jest – zgodnie z konstytucją księstwa – język niemiecki.



# Zamek w Vaduz

- ▶ Zamek w Vaduz – zamek położony wysoko nad miastem Vaduz – stolicą Liechtensteinu, od którego wziął swą nazwę. Został zbudowany w XVI wieku i do dziś jest siedzibą rodziny książęcej Liechtensteinów. Zamek w Vaduz jest historycznym centrum kraju.



# Budynek parlamentu w Vaduz



# Alpy

- ▶ Liechtenstein położony jest nad górnym Renem, w Alpach.



# Narciarstwo alpejskie

- ▶ Jedną z najlepszych narciarek alpejskich jest pochodząca z Liechtensteinu Tina Weirather, wielokrotna medalistka.



# Ciekawostka

- ▶ Liechtenstein nie posiada własnej armii. Bezpieczeństwo zewnętrzne państwo zapewnia Szwajcaria.



- ▶ Liechtenstein jest 2000 razy mniejszy od Polski.

